
ZPL

Delegiertenversammlung, 6. November 2024



2. Rückblick ZPL-Plattform

Diskussionen an der ZPL-Plattform

Bevölkerungswachstum und die
Auswirkungen auf:

1. Dichtevorgaben und
Entwicklungsgebiete im RRP
2. Klimaanpassung und Grün-
/Freiräume im
Siedlungsgebiet
3. Infrastrukturbedürfnisse



Diskussionsgruppe 1

Dichtevorgaben und Entwicklungsgebiete im RRP

- Wachstum ja, aber nicht in dem Masse möglich
- Sparprogramm ÖV bei Kanton vs. Erwartungen an Wachstum in Gemeinden nicht im Einklang
- Entlang LTB und Bahnhöfen ggf. neue Kategorie «Sehr hohe Dichte»

Z P L Plattform «Wachstum»
Planung Limmattal

Diskussion

- Wachstum wie von Kanton gebietet wird kaum möglich sein
- Mobilität / Verkehr → muss mit überlegt. Schritt halten
- Sparprogramm Verkehr & Wachstumsvorgabe
- Strassenverk. Dichtungen vs. Wachstum
- Bevölkerung kritisch gegenüber Wachstum

Handlungsoptionen

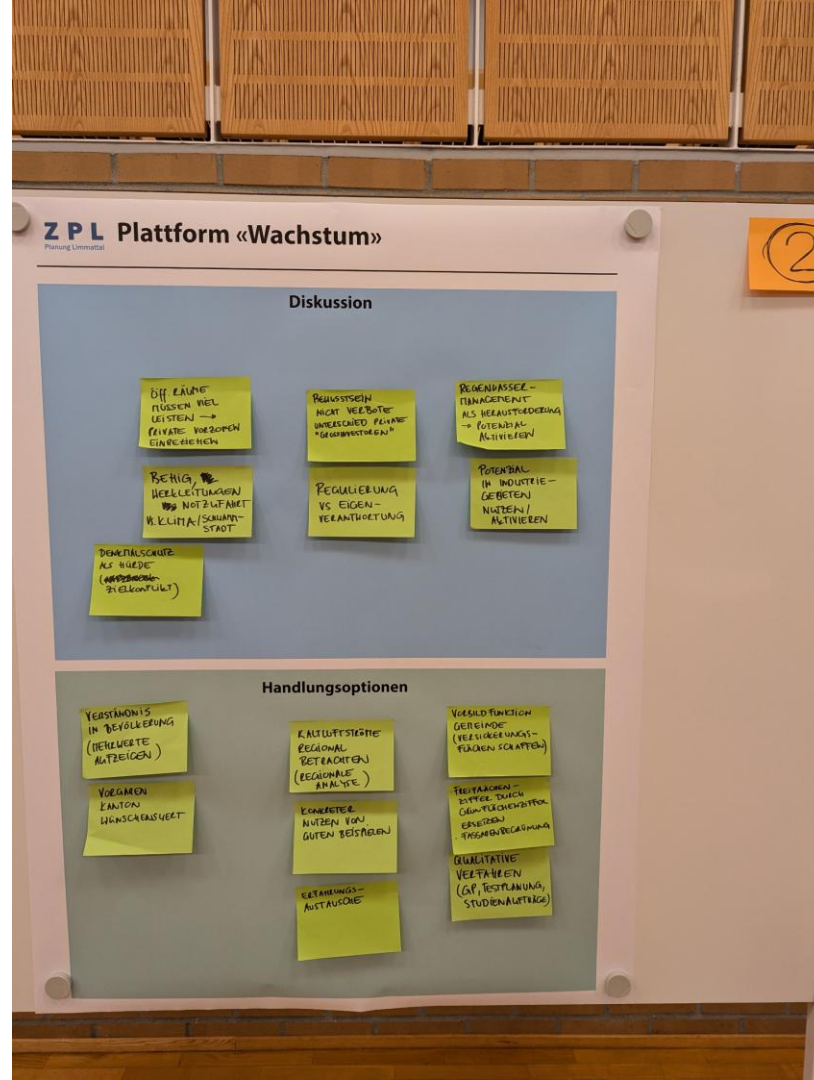
- Handlungsoption für organisiertes Wachstum
- Neue Kategorie "sehr hohe" entlang CTS
- ETH zu MFH
- Potenziale im Bestand aktivieren

Z P L Plattform 2024
Z P L Planung Limmattal

Diskussionsgruppe 2

Klimaanpassung und Grün-/Freiräume im Siedlungsgebiet

- Handlungsoptionen vor allem auf Stufe Gemeinde
- Gewisse Hürden stehen aber teilweise im Weg (BehiG, Denkmalschutz, etc.)
- Nicht mit Verboten arbeiten, sondern mit Anreizen und Bewusstsein (bei privaten Grundeigentümern)



Diskussionsgruppe 3

Infrastrukturbedürfnisse

- Sehr breite Palette an Handlungsmöglichkeiten (und –pflichten)
- Mehrfachnutzung von Infrastrukturen prüfen (Multifunktionalität)
- Regionale Koordination bei Infrastrukturen prüfen (Parkierung, Untergrund, Schulhäuser, etc.)

Z P L Plattform «Wachstum»
Planung Limmattal

③

Diskussion

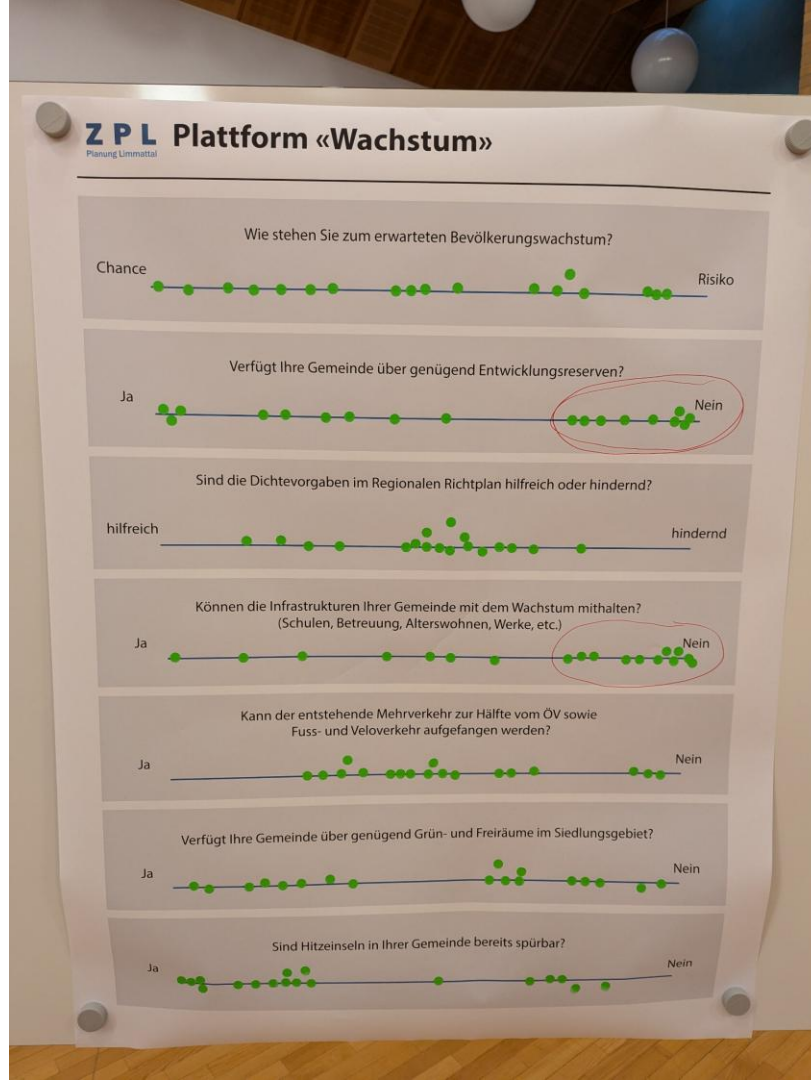
<p>Quelle: Überlegung und Planung bei Verkehrs- und Umgebungsplanung → für städtische Umgebungsplanung → für städtische Umgebungsplanung</p>	<p>Verkehrsmittel → für städtische Umgebungsplanung → für städtische Umgebungsplanung</p>	<p>Schulhausbedarf → für städtische Umgebungsplanung → für städtische Umgebungsplanung</p>	<p>Zeitbedarf → für städtische Umgebungsplanung → für städtische Umgebungsplanung</p>
<p>Wie kann erweitert werden die Schulen?</p>	<p>Schulhäuser → für städtische Umgebungsplanung → für städtische Umgebungsplanung</p>	<p>Altenheimen → für städtische Umgebungsplanung → für städtische Umgebungsplanung</p>	<p>Altenheimen → für städtische Umgebungsplanung → für städtische Umgebungsplanung</p>
<p>Altenheimen → für städtische Umgebungsplanung → für städtische Umgebungsplanung</p>	<p>Altenheimen → für städtische Umgebungsplanung → für städtische Umgebungsplanung</p>	<p>Altenheimen → für städtische Umgebungsplanung → für städtische Umgebungsplanung</p>	<p>Altenheimen → für städtische Umgebungsplanung → für städtische Umgebungsplanung</p>
<p>Wasser → für städtische Umgebungsplanung → für städtische Umgebungsplanung</p>	<p>Wasser → für städtische Umgebungsplanung → für städtische Umgebungsplanung</p>	<p>Freizeit → für städtische Umgebungsplanung → für städtische Umgebungsplanung</p>	<p>Freizeit → für städtische Umgebungsplanung → für städtische Umgebungsplanung</p>

Handlungsoptionen

<p>Altenheimen → für städtische Umgebungsplanung → für städtische Umgebungsplanung</p>	<p>Schulhäuser → für städtische Umgebungsplanung → für städtische Umgebungsplanung</p>	<p>Langfristig → für städtische Umgebungsplanung → für städtische Umgebungsplanung</p>	<p>Altenheimen → für städtische Umgebungsplanung → für städtische Umgebungsplanung</p>
<p>Altenheimen → für städtische Umgebungsplanung → für städtische Umgebungsplanung</p>	<p>Altenheimen → für städtische Umgebungsplanung → für städtische Umgebungsplanung</p>	<p>Altenheimen → für städtische Umgebungsplanung → für städtische Umgebungsplanung</p>	<p>Altenheimen → für städtische Umgebungsplanung → für städtische Umgebungsplanung</p>
<p>Altenheimen → für städtische Umgebungsplanung → für städtische Umgebungsplanung</p>	<p>Altenheimen → für städtische Umgebungsplanung → für städtische Umgebungsplanung</p>	<p>Altenheimen → für städtische Umgebungsplanung → für städtische Umgebungsplanung</p>	<p>Altenheimen → für städtische Umgebungsplanung → für städtische Umgebungsplanung</p>
<p>Altenheimen → für städtische Umgebungsplanung → für städtische Umgebungsplanung</p>	<p>Altenheimen → für städtische Umgebungsplanung → für städtische Umgebungsplanung</p>	<p>Altenheimen → für städtische Umgebungsplanung → für städtische Umgebungsplanung</p>	<p>Altenheimen → für städtische Umgebungsplanung → für städtische Umgebungsplanung</p>

Positionierungsfragen

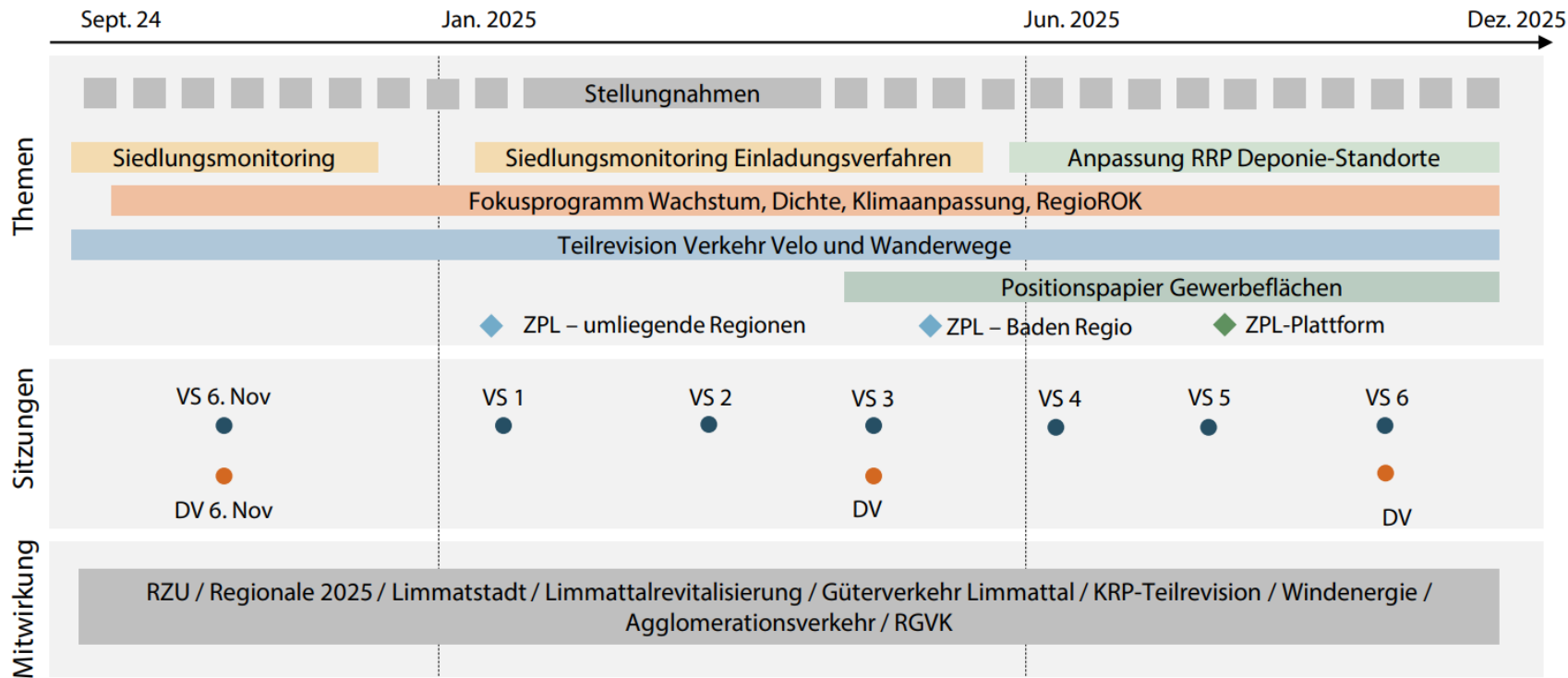
- Heterogenität bezüglich Haltung zum Wachstum
- Urbane vs. ländliche Gemeinden klar erkennbar
- Sorgenkind Verkehr (insb. ÖV)
- Sorgenkind Infrastrukturen



3. Genehmigung des Beschlussprotokolls



4. Genehmigung des Jahresprogramms 2025



5. Genehmigung des Voranschlags 2025

Gestuffer Erfolgsausweis	Budget 2025	Budget 2024	Rechnung 2023
30 Personalaufwand	39'900.00	39'900.00	38'161.35
31 Sach- und übriger Betriebsaufwand	199'100.00	186'800.00	197'663.05
33 Abschreibungen und Verwaltungsvermögen	0.00	0.00	0.00
35 Einlagen in Fonds und Spezialfinanzierungen	0.00	0.00	0.00
36 Transferaufwand (ohne Ertragsüberschuss z.G. Verbandsgemeinden)	233'000.00	183'000.00	181'003.00
37 Durchlaufende Beiträge	0.00	0.00	0.00
<i>Total betrieblicher Aufwand</i>	<i>472'000.00</i>	<i>409'700.00</i>	<i>416'827.40</i>
40 Fiskalertrag	0.00	0.00	0.00
41 Regalien und Konzessionen	0.00	0.00	0.00
42 Entgelte	0.00	0.00	500.00
43 Verschiedene Erträge	0.00	0.00	0.00
45 Entnahmen aus Fonds und Spezialfinanzierungen	0.00	0.00	0.00
46 Transferertrag (ohne Aufwandüberschuss z.L. Verbandsgemeinden)	0.00	0.00	0.00
47 Durchlaufende Beiträge	0.00	0.00	0.00
<i>Total betrieblicher Ertrag</i>	<i>0.00</i>	<i>0.00</i>	<i>500.00</i>
Ergebnis aus betrieblicher Tätigkeit	-472'000.00	-409'700.00	-416'327.40

5. Genehmigung des Voranschlags 2025

Gemeinde	Einwohner 2023 40%		Vollzeitbeschäftigte (VZÄ) 2021 40%		Gemeindegefläche (2018) 20%		Kostenanteil gewichtet	
	Anzahl	%	Anzahl VZÄ	%	ha	%	%	CHF
Aesch	1'696	1.74%	255	0.56%	521	8.68%	2.66	12'500.00
Birmensdorf	7'242	7.44%	2'053	4.52%	1'142	19.04%	8.59	40'500.00
Dietikon	28'092	28.84%	15'203	33.49%	928	15.47%	28.03	132'300.00
Geroldswil	5'242	5.38%	1'744	3.84%	190	3.17%	4.32	20'400.00
Oberengstringen	6'798	6.98%	958	2.11%	213	3.55%	4.35	20'500.00
Oetwil an der Limmat	2'585	2.65%	178	0.39%	277	4.62%	2.14	10'100.00
Schlieren	20'508	21.06%	15'960	35.16%	654	10.90%	24.67	116'500.00
Uitikon	5'491	5.64%	757	1.67%	439	7.32%	4.39	20'700.00
Unteregstringen	4'298	4.41%	741	1.63%	336	5.60%	3.54	16'700.00
Urdorf	10'390	10.67%	6'066	13.36%	758	12.64%	12.14	57'300.00
Weiningen	5'059	5.19%	1'482	3.26%	541	9.02%	5.19	24'500.00
Verbandsgemeinden	97'401	100.00%	45'397	100.00%	5'999	100%	100.00	472'000.00

6. Verschiedenes

7. Nächste Delegiertenversammlung

Mittwoch, 21. Mai 2025 in Geroldswil (Jahresrechnung und Jahresbericht 2024)

7. Gastreferat

«Hab' keine Angst! Wie wir Sicherheit, Ruhe + Ordnung beim Planen und Bauen sowie im Bestand berücksichtigen können.»

Tillmann Schulze, Teamleiter Urbane Sicherheit und Bevölkerungsschutz, EBP